



# COMUNE DI MARSICOVETERE

Provincia di Potenza  
Ufficio Tecnico

Largo Municipio, n. 3 - 85050 Marsicovetere (PZ)

Tel. 0975 69033 - fax 0975 69271

**OGGETTO:** LAVORI DI RIPRISTINO DELLA STRADA COMUNALE "SERIO-COPONE" NEL COMUNE DI MARSICOVETERE DANNEGGIATA DAL PASSAGGIO DEI MEZZI PESANTI CONNESSO ALLE ATTIVITÀ DI RIPRISTINO DELLA EX AREA POZZO S. ELIA-CF7 DI ENI SPA.

## CONFERENZA DI SERVIZI DECISORIA

(Art. 14, co. 2, legge n. 241/1990 e ss. mm. ii. e art. 27, co. 1 del d. Lgs. n. 50/2016)

## FORMA SEMPLIFICATA MODALITÀ ASINCRONA

(Art. 14-bis, legge n. 241/1990 e ss. mm. ii.)

## VERBALE DELLA SEDUTA n. 1

L'anno **duemilaventidue** il giorno **30** del mese di novembre, alle ore **10:30**, nei locali dell'U.T.C. del Comune di Marsicovetere, sito in Piazza Zecchetti Garibaldi;

### PREMESSO CHE:

- nel territorio del Comune di Marsicovetere, Eni svolge attività industriali nell'ambito della Concessione di Coltivazione di idrocarburi liquidi e gassosi denominata "Val D'Agri", conferita con D.M. del Ministero delle Attività Produttive del 28 dicembre 2005;
- con delibera N. 26 del 31/03/2022 è stata approvato lo schema di Convenzione con ENI S.p.A.
- in data 11/05/2022 è stata sottoscritta la convenzione dei lavori di ripristino della strada "SERIO-COPONE" nel Comune di Marsicovetere danneggiata dal passaggio dei mezzi pesanti connesso alle attività di ripristino della ex area pozzo S. ELIA-CF7 di Eni S.p.A.
- in data 20/09/2022 è stata acquisita la documentazione progettuale cartacea e digitale così composta:
  - Allegato 1 – Corografia;
  - Allegato 2 – Inquadramento territoriale;
  - Allegato 3 – Stralcio C.T.R. su ortofotocarta;
  - Allegato 4 – Stralcio strumento urbanistico comunale;
  - Allegato 5 – Perimetrazione e zonazione del Parco dell'Appennino Lucano-Val d'Agri-Lagonegrese
  - Allegato 6 – Carta delle Aree Protette – Rete Natura 2000 – IBA;
  - Allegato 7 – Carta Uso del Suolo;
  - Allegato 8 – Stralcio Planimetrico;
  - Allegato 9 – Carta dei punti di vista e documentazione fotografica;
- in data 23/09/2022 prot. n. 0013856 è stata richiesta integrazione progettuale dal Comune di Marsicovetere (PZ);
- in data 29/09/2022 prot. n. 0014122 veniva acquisita la documentazioni integrativa richiesta ad ENI S.p.A.:
  - 1- Modulo V.Inca "Allegato C";
  - 2- Liberatoria per la Pubblicazione dei dati sensibili ai fini istituzionali;

d. l. n. 11



- 3- Copia dell'attestazione dell'avvenuto pagamento.
- in applicazione all'art. 4 della Convenzione spetta al Comune di Marsicovetere adottare tutti i provvedimenti amministrativi, di competenza, necessari all'esecuzione degli interventi, e/o acquisire dagli Enti competenti tutte le necessarie autorizzazioni relative a eventuali vincoli esistenti sul tratto di strada Comunale oggetto degli interventi;

#### **CONSIDERATO CHE**

- che la conclusione positiva del procedimento con la successiva redazione e approvazione del successivo livello progettuale (progetto esecutivo) è subordinata all'acquisizione preventiva di più pareri, intese, concerti, nulla osta o altri atti di assenso, comunque denominati, resi dalle Amministrazioni competenti;
- che l'art. 27 del Decreto Legislativo 18 aprile 2016, n.50, comma 1, recita:  
*"1. L'approvazione dei progetti da parte delle amministrazioni viene effettuata in conformità alla legge 7 agosto 1990, n. 241, e successive modificazioni, e alle disposizioni statali e regionali che regolano la materia. Si applicano le disposizioni in materia di conferenza di servizi dettate dagli articoli 14-bis e seguenti della citata legge n. 241 del 1990."*

Tutto ciò premesso e considerato,

**Presiede: Ing. Giovanni DAMMIANO:** Responsabile dell'Area Tecnica Comune di Marsicovetere

**Presenti: Geom. Francesco Tavolaro:** Tecnico Comunale – UTC di Marsicovetere

**Segretario: Geom. Salvatore D'Ambrosio:** Tecnico Comunale – UTC di Marsicovetere

Costituisce parte integrante del presente verbale il foglio delle presenze firmato dagli intervenuti alla seduta della conferenza.

Il Presidente, ricordato che la Conferenza di Servizi ha la finalità esplicita di acquisire le autorizzazioni, intese, concessioni, licenze, pareri, concerti, nulla osta e assensi, comunque denominati, dei soggetti convocati, necessari alla realizzazione dei lavori in questione, alle ore **10:30** dichiara aperta la seduta.

#### **IL PRESIDENTE:**

**RICHIAMATA** la nota prot. 14510 del 06/10/2022 con la quale è stata indetta la conferenza di servizi decisoria (*Art.14, co.2, legge241/90 e s.m.i.*) in forma semplificata modalità asincrona (*Art.14-bis, legge n.241/90 e s.m.i.*) fissando per il giorno 30/11/2022, alle ore 10:30, la data per la riunione, notificata a mezzo P.E.C. alle seguenti Amministrazioni/Enti:

1. REGIONE BASILICATA Dipartimento Ambiente ed Energia UFFICIO URBANISTICA E PIANIFICAZIONE TERRITORIALE
2. REGIONE BASILICATA Dipartimento Ambiente ed Energia, UFFICIO COMPATIBILITA' AMBIENTALE
3. REGIONE BASILICATA Dipartimento Politiche Agricole e Forestali, UFFICIO FORESTE E TUTELA DEL TERRITORIO
4. SOPRINTENDENZA ARCHEOLOGIA, BELLE ARTI E PAESAGGIO DELLA BASILICATA
5. AI PARCO APPENNINO LUCANO VAL D'AGRI-LAGONEGRESE

**VISTA** la nota della Regione Basilicata Dipartimento Ambiente ed Energia, UFFICIO COMPATIBILITA' AMBIENTALE acquisita agli atti in data 03/11/2023 al n. prot. 15807 con la quale veniva richiesto all'Ente Parco Nazionale dell'Appennino Lucano Val D'Agri Lagonegrese il "Sentito dell'Ente Parco" ai sensi dell'art. 5 comma 7 del D.P.R. 357/1997 e si evidenziava che il rilascio del parere di screening è subordinato all'ottenimento del detto parere con la conseguente sospensione dei termini;


**CONSIDERATO** che alla data odierna non risulta acquisito il "sentito del Parco" e conseguentemente neanche il rilascio del parere di screening da parte dell'Ufficio compatibilità ambientale della Regione Basilicata, la seduta viene sospesa e si decide di aggiornarsi a data da determinarsi per il prosieguo delle operazioni.

Si da atto che alla data odierna risultano acquisiti i pareri favorevoli da parte dei seguenti uffici:


- REGIONE BASILICATA Dipartimento Politiche Agricole e Forestali, UFFICIO FORESTE E TUTELA DEL TERRITORIO – n. prot. 15649 del 28/10/2022
- REGIONE BASILICATA Dipartimento Ambiente ed Energia UFFICIO URBANISTICA E PIANIFICAZIONE TERRITORIALE – n. prot. 16883 del 24/11/2022
- SOPRINTENDENZA ARCHEOLOGIA, BELLE ARTI E PAESAGGIO DELLA BASILICATA – n. prot. 16883 del 24/11/2022 – n. prot. 17079 del 29/11/2022

Il Presidente conclude i lavori della seduta alle ore **11:30**.


Il Segretario  
Geom. Salvatore D'Ambrosio




Il Presidente  
Ing. Giovanni Dammiano



I Partecipanti:

Cognome e nome	Ente Rappresentato	Firma
Ing. Giovanni Dammiano	Comune di Marsicovetere	
Geom. Francesco Tavolaro	Comune di Marsicovetere	