



COMUNE DI MARSICOVETERE

Provincia di Potenza
Ufficio Tecnico

Largo Municipio, n. 3 - 85050 Marsicovetere (PZ)

Tel. 0975 69033 – fax 0975 69271

OGGETTO: LAVORI DI DEMOLIZIONE E RICOSTRUZIONE SCUOLA DELL'INFANZIA DI BARRICELLE – CUP B46B20000010001.

CONFERENZA DI SERVIZI DECISORIA

(Art. 14, co. 2, legge n. 241/1990 e ss. mm. ii. e art. 27, co. 1 del d. Lgs. n. 50/2016)

FORMA SEMPLIFICATA MODALITÀ ASINCRONA

(Art. 14-bis, legge n. 241/1990 e ss. mm. ii.)

VERBALE DELLA SEDUTA

L'anno **duemilaventidue** il giorno **30** del mese di **settembre**, alle ore **12:00**, nei locali dell'U.T.C. del Comune di Marsicovetere, sito in Piazza Zecchetti Garibaldi;

PREMESSO CHE:

- con Decreto del Dipartimento per gli Affari interni e territoriali del Ministero dell'interno - Direzione Centrale per la finanza locale dell'8/11/2021 sono stati finanziati i LAVORI DI DEMOLIZIONE E RICOSTRUZIONE SCUOLA DELL'INFANZIA DI BARRICELLE per l'importo di € 500.000,00
- con determinazione n. 102 del 16/06/2022 è stato conferito all'Ing. Michele De Falco l'incarico di adeguamento della progettazione definitiva al nuovo tariffario regionale, la progettazione esecutiva, la direzione dei lavori, l'attività di coordinatore per la sicurezza in fase di progettazione e di esecuzione e le relative prestazioni accessorie l'incarico della progettazione definitiva ed esecutiva dei lavori di che trattasi;
- in data 12/07/2022 è stato acquisito al n. prot. 10119 il progetto definitivo dei LAVORI DI DEMOLIZIONE E RICOSTRUZIONE SCUOLA DELL'INFANZIA DI BARRICELLE che si compone dei seguenti elaborati:

1. RELAZIONE GENERALE
2. RELAZIONE PAESAGGISTICA SEMPLIFICATA – allegato D – DPR 31/2017
3. COROGRAFIA – INQUADRAMENTO SU ORTOFOTOGRAMMETRIA – PLANIMETRIA CATASTALE – VINCOLI
4. PLANIMETRIE E PROFILI STATO DI FATTO E DI PROGETTO
5. ARCHITETTONICI STATO DI FATTO
6. ARCHITETTONICI DI PROGETTO
 - 6.1. PIANTE – PROSPETTI – SEZIONI
 - 6.2. INDICAZIONI PER IL CALCOLO DELLE STRUTTURE
7. IMPIANTI
 - 7.1. SCHEMI TOPOGRAFICI IMPIANTI: ELETTRICO – TERMICO – IDRICO SANITARIO
 - 7.2. SCHEMA FUNZIONALE CENTRALE TERMICA – FOTVOLTAICO – SOLARE TERMICO
8. ANALISI DEI PREZZI
9. ELENCO PREZZI
10. COMPUTO METRICO ESTIMATIVO
11. AGGIORNAMENTO INDICAZIONI E DISPOSIZIONI PER LA STESURA DEI PIANI DI SICUREZZA
12. DOCUMENTAZIONE FOTOGRAFICA
13. CRONOPROGRAMMA DELLE ATTIVITA'
14. QUADRO ECONOMICO RIEPILOGATIVO

- *Gli infissi esterni siano realizzati in legno o in alluminio/legno o pvc con colorazione scura effetto legno;*
- *I sistemi oscuranti abbiano la stessa finitura degli infissi;*
- *Le finiture delle pareti esterne siano realizzate con intonaci di colore chiaro che si integrino con il contesto paesaggistico tutelato;*
- *L'isolamento delle pareti esterne, realizzate con sistema a cappotto, preveda una finitura in tonachino di colore chiaro con esclusione di materiale al quarzo;*
- *I pannelli solari fotovoltaici siano posti in aderenza alla falda di copertura, di cui dovranno essere conservati l'orientamento e la pendenza e, ai fini di un migliore inserimento paesaggistico, si utilizzino preferibilmente moduli fotovoltaici colorati del tipo "maple red" o similari;*
- *I collettori solari per la produzione di acqua calda siano anch'essi posti in aderenza alla falda di copertura di cui dovranno essere conservati l'orientamento e la pendenza;*
- *I boiler di accumulo non siano posizionati all'esterno ma in un luogo non visibile;*
- *Le canne fumarie in metallo preposti allo scarico dell'impianto, siano opportunamente rese opache;*
- *Si ricorda che qualora nel corso dei lavori di scavo si intercettassero strutture e/o depositi archeologici, ai sensi degli artt. 28, 88, 9, 175, del D. Lgs. 42/2004, degli articoli 822 e 823 e specialmente, 826 del codice civile, nonché dell'art. 733 del C.P., i lavori dovranno essere immediatamente sospesi e ne dovrà essere data contestuale comunicazione alla Soprintendenza che si riserva di richiedere approfondimenti e scavi archeologici, anche in estensione e ad opera di ditta specializzata, affinché si stabilisca la natura e l'entità del deposito archeologico.*
- *Ogni manomissione e/o distruzione, anche parziale, di deposito archeologico e ogni difformità rispetto a quanto contenuto nella presente sarà perseguita nel rispetto della vigente normativa in materia di tutela dei beni culturali (Artt. 161 e 175 del D. Lgs. 42/2004).*
- *Sono fatte salve le verifiche di conformità urbanistica dell'intervento da parte di codesto comune nonché la necessità di acquisire eventuali ed ulteriori pareri di competenza di altri uffici ed enti se dovuti.*

La Conferenza delibera quindi, all'unanimità dei componenti:

esprime parere **FAVOREVOLE** all'accoglimento dell'istanza **in conformità dei pareri e delle prescrizioni sopra riportati e integralmente richiamati**, da ritenersi vincolanti in fase di progettazione esecutiva e in fase di esecuzione dei lavori.



L' U.T.C. del Comune di Marsicovetere si farà carico di emettere la determinazione motivata di conclusione del procedimento di cui all'art. 14-bis, comma 5 della L. n. 241/1990, trasmettendone copia, insieme al presente verbale, a tutti gli uffici coinvolti.

Il Presidente conclude i lavori della seduta alle ore **13:10**.

Il Segretario
Geom. Francesco Tavolaro





Il Presidente
Ing. Giovanni Dammiano

I Partecipanti:

Cognome e nome	Ente Rappresentato	Firma
----------------	--------------------	-------

Ing. Giovanni Dammiano	Comune di Marsicovetere	
Geom. Francesco Tavoraro	Comune di Marsicovetere	
Geom. Arsenio Rossi	Soprintendenza Archeologia	